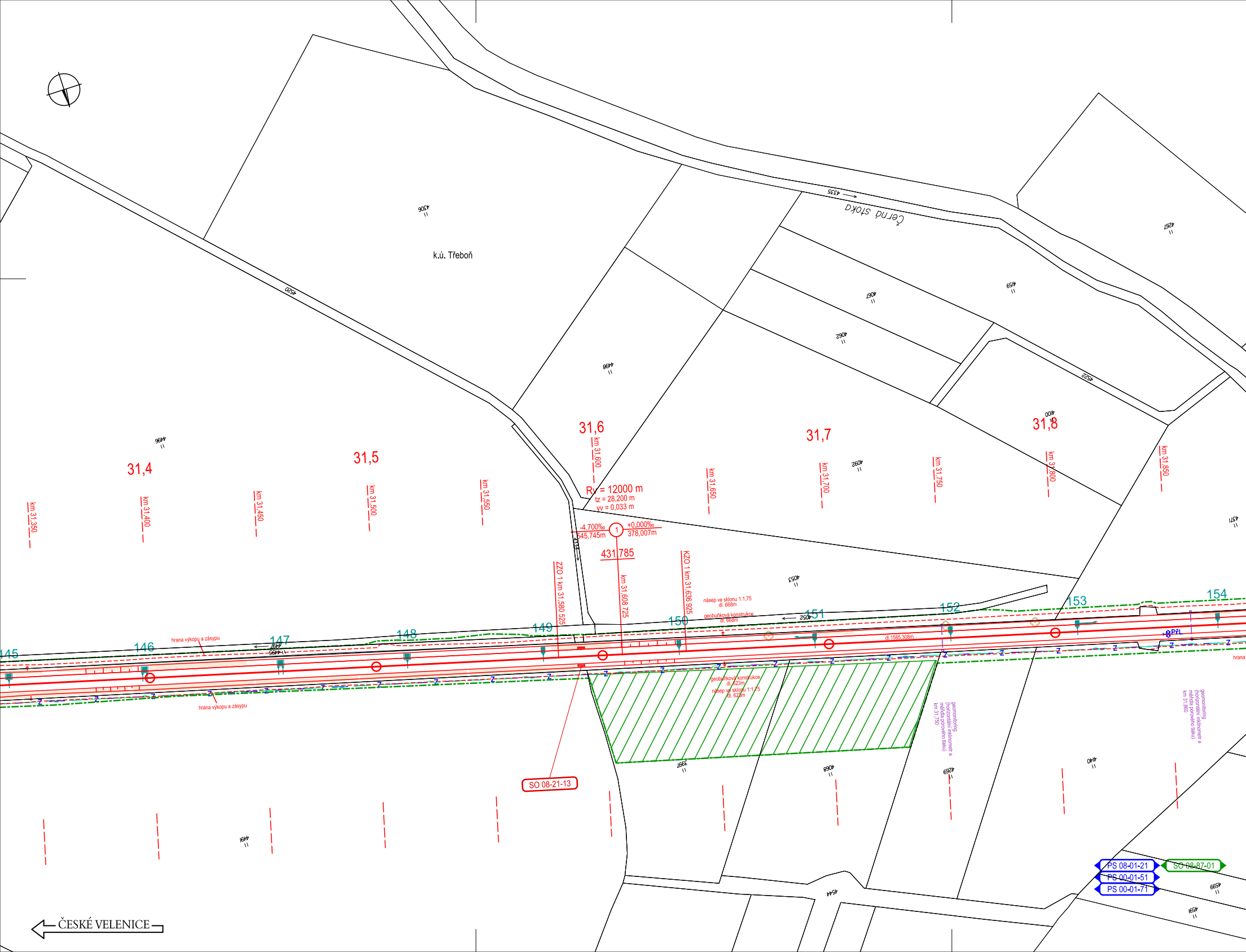
k.ú. Třeboň
Černá stoka
4335
4306
4520
4267
4159
4067
4062
4498
4496
4100
4522
4092
4053
4052
4371
4333
3997
4068
4269
4140
4491
4544
4599
4591
31,4
31,5
31,6
31,7
31,8
km 31,350
km 31,400
km 31,450
km 31,500
km 31,550
km 31,600
km 31,650
km 31,700
km 31,750
km 31,800
km 31,850
Rv = 12000 m
tz = 28,200 m
yv = 0,033 m
-4,700‰
545,745m
1
+0,000‰
378,007m
431,785
ZZO 1 km 31,580 525
km 31,608 725
KZO 1 km 31,636 925
násep ve sklonu 1:1,75
dl. 668m
geobuňková konstrukce
dl. 668m
geobuňková konstrukce
dl. 623m
násep ve sklonu 1:1,75
dl. 623m
dl.1585,308m
hrana výkopu a zásypu
hrana výkopu a zásypu
hrana
145
146
147
148
149
150
151
152
153
154
PřL
geomonitoring
(horizontální inklinometr a
měřidla pórového tlaku)
km 31,750
geomonitoring
(horizontální inklinometr a
měřidla pórového tlaku)
km 31,860
SO 08-21-13
PS 08-01-21
PS 00-01-51
PS 00-01-71
SO 08-87-01
ČESKÉ VELENICE

PS 09-01-11	ŽST Třeboň, SZZ	SO 08-20-04	Železniční most v ev.km 31,989	SO 08-10-01
PS 08-01-21	Majdalena - Třeboň, TZZ	SO 08-20-05	Železniční most v ev.km 32,546	SO 08-11-01
PS 00-01-51	České Velenice - Veselí nad Lužnicí, DOZ	SO 08-20-06	Železniční most v ev.km 32,664	SO 09-10-01
PS 00-01-71	České Velenice - Veselí nad Lužnicí, ETCS	SO 08-20-07	Železniční most v ev.km 32,954	SO 09-11-01
PS 08-02-22	Zast. Třeboň lázně, rozhlasové zařízení	SO 08-20-08	Železniční most v ev.km 33,223	SO 00-14-01
PS 08-02-42	Zast. Třeboň lázně, kamerový systém	SO 08-21-13	Železniční propustek v ev. km 31,600	SO 00-14-02
PS 08-02-51	Majdalena - Veselí nad Lužnicí, DOK a TK	SO 08-21-14	Železniční propustek v ev. km 32,292	SO 08-12-02
PS 08-02-62	Zast. Třeboň lázně, informační systém pro cestující	SO 08-22-01	Silniční most v ev.km 33,410	SO 08-13-09
PS 00-02-81	České Velenice - Veselí nad Lužnicí, přenosový systém	SO 08-22-02	Silniční most v ev.km 33,458	SO 08-13-10
PS 00-02-01	České Velenice - Veselí nad Lužnicí, DOZ			
PS 00-02-02	České Velenice - Veselí nad Lužnicí, DDTS ŽDC			

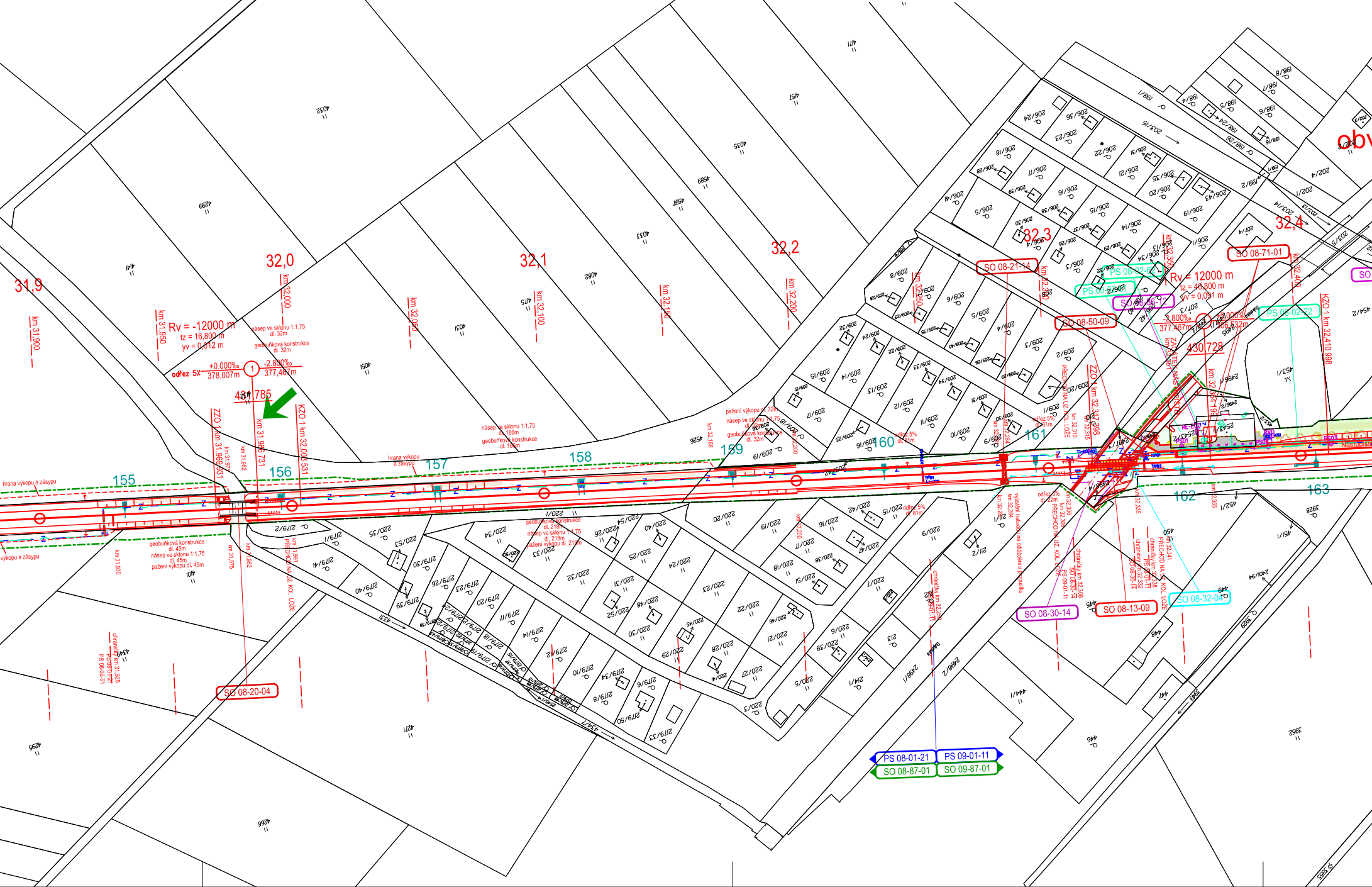
31,9
32,0
32,1
32,2
32,3
32,4
obv
km 31,900
km 31,950
km 32,000
km 32,050
km 32,100
km 32,150
km 32,200
km 32,400
Rv = -12000 m
tz = 16,800 m
yv = 0,012 m
+0,000‰
-2,800‰
378,007m
377,407m
431,785
odřez 5%
násep ve sklonu 1:1,75 dl. 32m
geobuňková konstrukce dl. 32m
ZZO 1 km 31,969 531
km 31,995 731
KZO 1 km 32,000 531
hrana výkopu a zásypu
155
156
157
158
159
160
161
162
163
SO 08-20-04
SO 08-21-14
SO 08-50-09
SO 08-71-01
PS 08-02-51
PS 00-02-81
SO 08-50-12
PS 08-02-22
Rv = 12000 m
tz = 40,800 m
yv = 0,081 m
2,800‰
377,467m
430,728
ZZO 1 km 32,347 898
KZO 1 km 32,410 998
PŘECHOD NA UZ. KOL. LOŽE
Nástupiště
SO 08-30-14
SO 08-13-09
SO 08-32-04
PS 08-01-21
PS 09-01-11
SO 08-87-01
SO 09-87-01
geobuňková konstrukce dl. 45m
násep ve sklonu 1:1,75 dl. 45m
pažení výkopu dl. 45m
geobuňková konstrukce dl. 218m
násep ve sklonu 1:1,75 dl. 218m
pažení výkopu dl. 218m
násep ve sklonu 1:1,75 dl. 186m
geobuňková konstrukce dl. 186m

Majdalena - Třeboň, kolejový svršek
Majdalena - Třeboň, kolejový spodek
ŽST Třeboň, kolejový svršek
ŽST Třeboň, kolejový spodek
České Velenice - Veselí nad Lužnicí, výstroj trati
České Velenice - Veselí nad Lužnicí, zajištění PPK
Zast. Třeboň lázně, nástupiště
Úrovňový přejezd P5615 ev. km 32,333
Úrovňový přejezd P5616 ev. km 33,318

SO 08-30-14	Přeložka kabelu VO v Třeboni, km 32,343
SO 08-31-03	Ochrana kanalizace v km 32,914
SO 08-31-04	Ochrana kanalizace v km 33,109
SO 08-32-04	Ochrana vodovodu v km 32,335
SO 08-32-05	Ochrana vodovodu v km 33,309
SO 08-50-09	Úprava místní komunikace u přejezdu P5615 ev. km 32,333
SO 08-50-10	Úprava místní komunikace u přejezdu P5616 ev. km 33,318
SO 00-59-01	České Velenice - Veselí nad Lužnicí, dopravní opatření
SO 08-71-01	Zast. Třeboň lázně, stavební úpravy budovy zastávky
SO 08-77-02	Zast. Třeboň lázně, orientační systém
SO 08-81-01	Majdalena - Třeboň, trakční vedení
SO 09-81-01	ŽST Třeboň, trakční vedení

SO 09-84-01	ŽST Třeboň, elektrický ohřev výhybek
SO 08-86-12	Majdalena - Třeboň, zastávka Třeboň lázně, úprava přípojky nn
SO 08-86-13	Majdalena - Třeboň, zastávka Třeboň lázně, venkovní rozvody nn a osvětlení
SO 09-86-03	ŽST Třeboň, dálkové ovládání úsekových odpojovačů
SO 08-87-01	Majdalena - Třeboň, ukolejnění kovových konstrukcí
SO 09-87-01	ŽST Třeboň, ukolejnění kovových konstrukcí
SO 00-92-11	České Velenice - Veselí nad Lužnicí, kácení
SO 00-96-01	České Velenice - Veselí nad Lužnicí, náhradní výsadba
SO 00-97-01	České Velenice - Veselí nad Lužnicí, zabezpečení veřejných zájmů

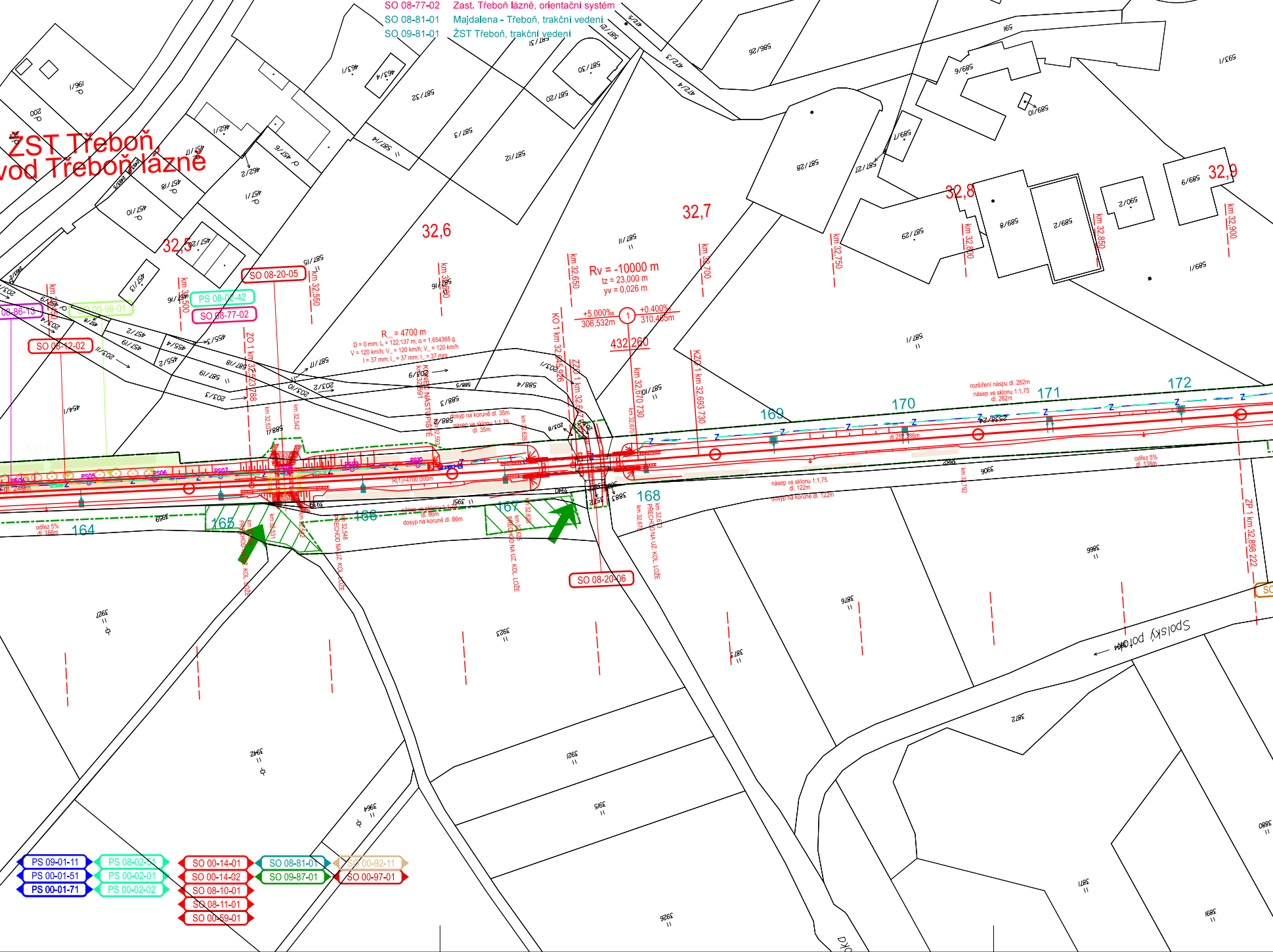
ŽST Třeboň
vod Třeboň lázně
32,5
32,6
32,7
32,8
32,9
km 32,500
km 32,550
km 32,600
km 32,650
km 32,700
km 32,750
km 32,800
km 32,850
km 32,900
SO 08-20-05
PS 08-02-42
SO 08-77-02
SO 08-12-02
SO 00-96-01
08-86-13
Rv = -10000 m
tz = 23,000 m
yv = 0,026 m
+5.000‰
306,532m
+0.400‰
310,465m
432,260
km 32,670 730
KZO 1 km 32,693 730
ZO 1 km 32,523 788
KO 1 km 32,645 926
ZP 1 km 32,898 222
R = 4700 m
R(1)=4700,000m
KONEC NÁSTUPIŠTĚ
rozšíření násypu dl. 262m
násep ve sklonu 1:1,75
dl. 262m
násep ve sklonu 1:1,75
dl. 122m
dosyp na koruně dl. 122m
dosyp na koruně dl. 35m
násep ve sklonu 1:1,75
dl. 35m
dosyp na koruně dl. 86m
odřez 5%
dl. 166m
odřez 5%
dl. 138m
PŘECHOD NA UZ. KOL. LOŽE
164
165
166
167
168
169
170
171
172
SO 08-20-06
Spolský potok
PS 09-01-11
PS 00-01-51
PS 00-01-71
PS 08-02-51
PS 00-02-01
PS 00-02-02
SO 00-14-01
SO 00-14-02
SO 08-10-01
SO 08-11-01
SO 00-59-01
SO 08-81-01
SO 09-87-01
SO 00-92-11
SO 00-97-01

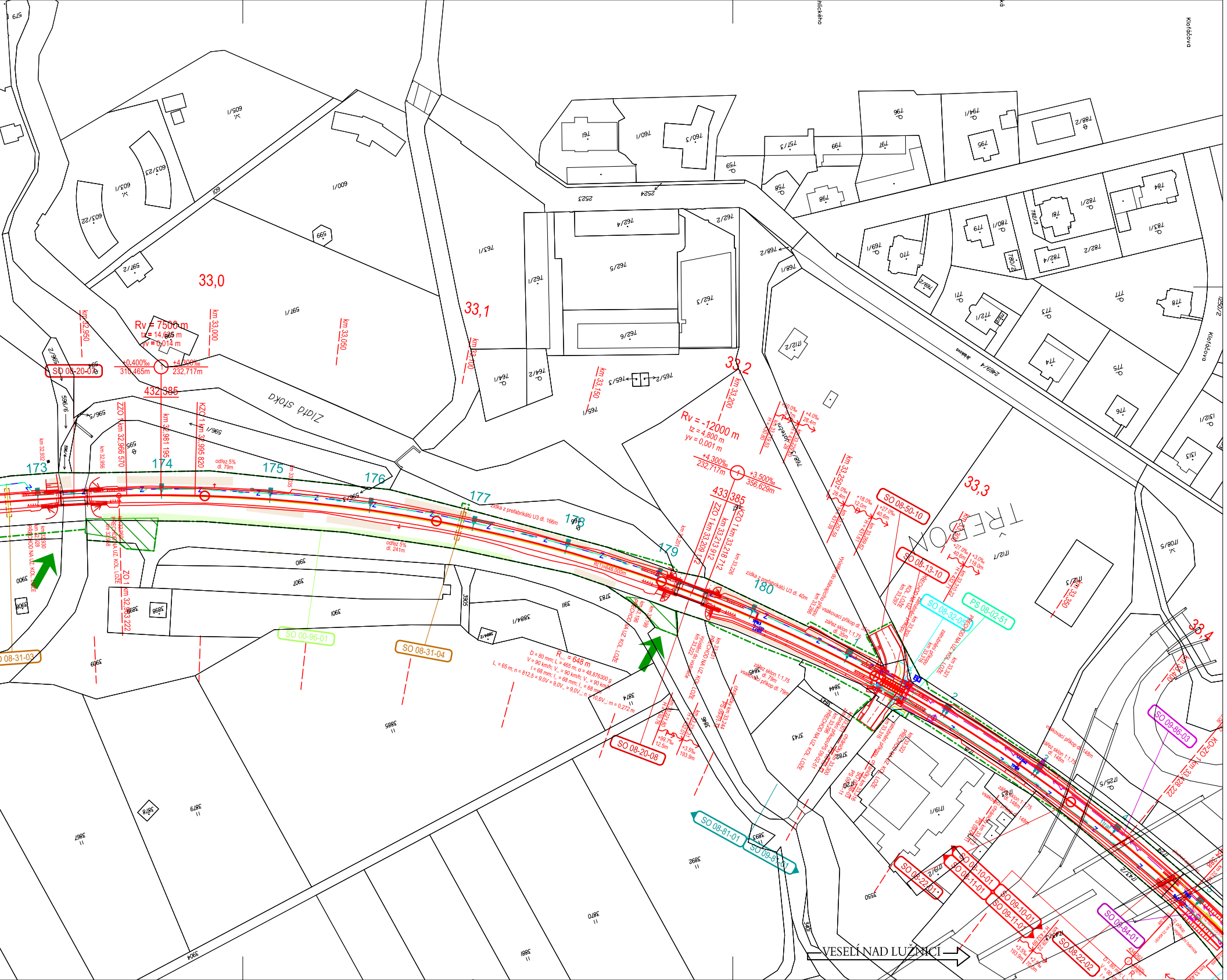
33,0
33,1
33,2
33,3
33,4
Rv = 7500 m
Rv = -12000 m
tz = 4,800 m
yv = 0,001 m
+0,400‰
310,465m
+4,300‰
232,717m
432,385
433,385
+3,500‰
356,629m
km 32,950
km 33,000
km 33,050
km 33,100
km 33,150
km 33,200
km 33,250
km 33,350
ZZO km 32,966 570
KZO 1 km 32,995 820
km 32,981 195
ZZO 1 km 33,209 912
KZO 1 km 33,218 712
173
174
175
176
177
178
179
180
Zlatá stoka
TŘEBOŇ
Klofáčova
SO 08-20-07
SO 08-20-08
SO 08-31-03
SO 08-31-04
SO 00-96-01
SO 08-50-10
SO 08-13-10
SO 08-32-05
PS 08-02-51
SO 09-86-03
SO 08-81-01
SO 09-81-02
SO 08-22-01
SO 08-10-01
SO 08-11-01
SO 09-10-01
SO 09-11-01
SO 09-84-01
SO 08-22-02
zídka z prefabrikátů U3 dl. 166m
zídka z prefabrikátů U3 dl. 40m
odřez 5% dl. 79m
odřez 5% dl. 241m
R = 648 m
VESELÍ NAD LUŽNICÍ

Legenda:

🟥	navrhovaný stav	— — —	ochranné pásmo dráhy budoucí
🟨	demolice	— · — ·	obvod stavby
— ▪ —	úprava zabezpečovacího zařízení	➡	přístupy na staveniště
– ~ –	úprava sdělovacího zařízení	▨ ZS	zařízení staveniště
– ➔ –	úprava silnoproudu	▩	demolice pozemních objektů
— □○○	úprava trakčního vedení	▩	individuální protihlukové opatření
— ➔ —	úprava vodovodu		
— ● —	úprava kanalizace		
—	katastr nemovitostí		

Paré:

Orientační schéma:

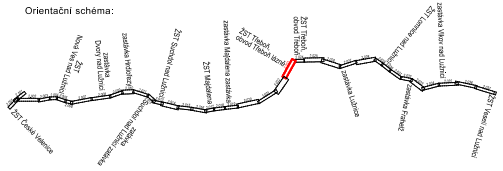
ŽST České Velenice
ŽST Veselí nad Lužnicí

Razítko oprávněné osoby:

Podpis: Datum:

Revize:	Datum:	Popis:	Kontroloval:
000	27.10.2025	Definitivní odevzdání dokumentace	Ing. Michal Mečl

Stavebník / Investor:	**Správa železnic, státní organizace**
Adresa:	Dlážděná 1003/7, 110 00 Praha 1
Zástupce investora:	Stavební správa západ
Adresa:	Ke Štvanici 656/3, 186 00 Praha 8

Zhotovitel díla:	**SP + SEU_Velenice – Veselí_DSP**		
Adresa:	Olšanská 1a, 130 00 Praha 3		
Kontakt:	T: +420 605 229 020 E: praha@sudop.cz		
Zhotovitel části / objektu:	**SUDOP PRAHA a.s.**		
Adresa:	Olšanská 1a, 130 00 Praha 3		
Kontakt:	T: +420 605 229 020 E: praha@sudop.cz		
Hlavní projektant (HIP):	Ing. Michal Mečl	Specialista:	-

Název stavby / akce:	**Optimalizace a elektrizace trati České Velenice (mimo) – Veselí nad Lužnicí (mimo)**	Označení (S-kód):	**S631500664**
		Zakázka:	**24-026.201**
Název části:	Situační výkresy	Označení části:	**C.2**
Název objektu:	**Katastrální situační výkres**	Číslo objektu / komplexu:	-
Název přílohy: Název dílčí části přílohy:	Katastrální situace km 31.320 – km 33.460	Číslo přílohy:	**2 . 023**
Odpovědný projektant: Ing. Monika Havlová	Zpracovatel přílohy: Ing. Monika Havlová · Měřítko: 1:1 000 · Formáty: 22xA4	Stupeň dokumentace:	PDPS
Kraj: Jihočeský	Katastrální území: viz textová část · TUDU: 1701	Smluvní datum zpracování:	27.10.2025

S-kód:	Stupeň dokumentace:	Část:	Objekt:	Podobjekt:	Příloha:	Revize:
S631500664	_PDPS	_C2XXX	_-XXXXXXX	_XX	_2_023	_000

DOKUMENT LZE UŽÍVAT POUZE VE SMYSLU PŘÍSLUŠNÉ SMLOUVY O DÍLO. ŽÁDNÁ JEHO ČÁST NEMŮŽE BÝT DLE ZÁKONA č.121/2000 Sb. KOPÍROVÁNA NEBO JINÝM ZPŮSOBEM ROZŠIŘOVÁNA BEZ SOUHLASU SUDOP PRAHA a.s.